

ОПИСАНИЕ МЕСТОПОЛОЖЕНИЯ ГРАНИЦ

Публичный сервитут объекта «Сооружение: распределительный газопровод низкого давления»,
кадастровый номер 50:28:0090218:2122

(наименование объекта, местоположение границ которого описано (далее - объект))

Раздел 1

Сведения об объекте

№ п/п	Характеристики объекта	Описание характеристик
1	2	3
1	Местоположение объекта	Московская область, городской округ Домодедово, д. Гальчино
2	Площадь объекта ± величина погрешности определения площади ($P \pm \Delta P$)	361 м ² ± 7 м ²
3	Иные характеристики объекта	Вид объекта реестра границ: Зона с особыми условиями использования территории Содержание ограничений использования объектов недвижимости в пределах зоны или территории: Публичный сервитут, для целей размещения линейных объектов системы газоснабжения, их неотъемлемых технологических частей. Срок установления 49 лет. Обладатель публичного сервитута: Акционерное Общество "Мособлгаз". Адрес: Московская обл, г. Одинцово, д. Раздоры, 1-й км Рублево-Успенского шоссе, д. 1, корп. Б. Электронная почта: info@mosoblgaz.ru

Раздел 2

Сведения о местоположении границ объекта

1. Система координат МСК-50, зона 2

2. Сведения о характерных точках границ объекта





Обозначение характерных точек границ	Координаты, м		Метод определения координат характерной точки	Средняя квадратическая погрешность положения характерной точки (Mt), м	Описание обозначения точки на местности (при наличии)
	X	Y			
1	2	3	4	5	6
1	415 281,42	2 213 040,00	Аналитический метод	0,10	—
2	415 311,13	2 213 023,89		0,10	
3	415 317,95	2 213 035,14		0,10	
4	415 332,75	2 213 035,17		0,10	
5	415 332,52	2 213 050,99		0,10	
6	415 336,52	2 213 051,09		0,10	
7	415 336,81	2 213 031,19		0,10	
8	415 320,21	2 213 031,14		0,10	
9	415 314,65	2 213 021,99		0,10	
10	415 320,66	2 213 018,73		0,10	
11	415 318,75	2 213 015,21		0,10	
12	415 279,51	2 213 036,48		0,10	
1	415 281,42	2 213 040,00		0,10	
3. Сведения о характерных точках части (частей) границы объекта					
1	2	3	4	5	6
—	—	—	—	—	—

Раздел 4
План границ объекта



Масштаб 1:1 000

Используемые условные знаки и обозначения:

-  7 - характерная точка границы зоны
-  - граница зоны
-  - граница земельного участка по сведениям ЕГРН
-  - граница кадастрового квартала по сведениям ЕГРН

Подпись _____



Дата « 18 » _____ ноября 20 22 г.

Место для оттиска печати (при наличии) лица, составившего описание местоположения границ объекта